

## SISTEMATIZAÇÃO E SÍNTESE DA ETAPA DE VALIDAÇÃO

# PLANO DIRETOR DE DESENVOLVIMENTO SUSTENTÁVEL

Revisão do Plano Diretor de  
Desenvolvimento Sustentável do município de Joinville  
Lei Complementar nº 261, de 28 de fevereiro de 2008.

Secretaria de Planejamento  
Urbano e Desenvolvimento  
Sustentável



Prefeitura de  
**Joinville**

A Prefeitura Municipal de Joinville promoveu a revisão participativa do Plano Diretor de Desenvolvimento Sustentável de Joinville (PDDS). Para isto, a Secretaria de Planejamento Urbano e Desenvolvimento Sustentável (SEPUD) definiu três etapas, que ocorreram de janeiro à setembro deste ano.

Após a fase de Diagnóstico e de Propostas, a terceira etapa realizada foi a de Validação da Minuta onde o intuito era apresentar a minuta revisada a população e levantar sugestões para aperfeiçoamento. Esse processo aconteceu através de Audiências Públicas no formato de Oficinas de Validação e contribuições via formulários eletrônico e físico. Nas oficinas apresentou-se o conteúdo da Minuta proveniente das etapas de participação anteriores para cada temática e, através da metodologia de design participativo, foram realizadas discussões em grupos. Após os debates, os participantes puderam opinar individualmente sobre a redação revisada por temática. As audiências públicas foram distribuídas nas regiões das oito subprefeituras da cidade abordando os seguintes temas: **Segurança, Saúde, Educação e Inovação, Habitação, Assistência Social, Cultura e Turismo, Lazer e Esporte, Qualificação do Ambiente Natural, Promoção Econômica, Gestão do Planejamento Participativo, Mobilidade e Acessibilidade, Integração Regional, Estruturação e Ordenamento Territorial e Qualificação do Ambiente Construído.**

A partir dos resultados, a SEPUD fez uma compilação das contribuições desta etapa, apresentadas neste relatório.



1.	Participação	03
2.	Etapa de Validação	04
3.	Formulários de Validação	05
4.	Oficinas de Validação	08
	4.1. Segurança	12
	4.2. Saúde	13
	4.3. Educação e Inovação	14
	4.4. Habitação	15
	4.5. Assistência Social	16
	4.6. Cultura e Turismo	17
	4.7. Lazer e Esporte	18
	4.8. Qualificação do Ambiente Natural	19
	4.9. Promoção Econômica	20
	4.10. Gestão do Planejamento Participativo	21
	4.11. Mobilidade e Acessibilidade	22
	4.12. Integração Regional	23
	4.13. Estruturação e Ordenamento Territorial	24
	4.14. Qualificação do Ambiente Construído	25
5.	Processo de Revisão	26
6.	Comentários Finais	28

# PARTICIPAÇÃO

A terceira etapa do processo de Revisão do Plano Diretor de Desenvolvimento Sustentável foi a de Validação, onde o objetivo foi apresentar e avaliar a proposta de Minuta de Revisão do Plano Diretor.

Com o intuito de facilitar a participação da comunidade, disponibilizou-se formulários por meio físico e eletrônico e organizou-se oficinas nas oito regiões do município.



## ETAPA DE VALIDAÇÃO

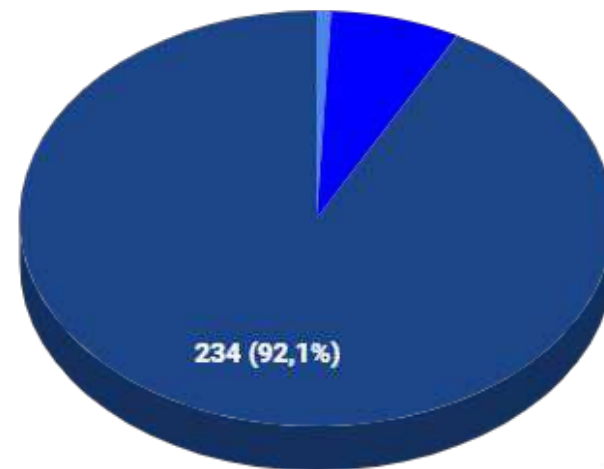
Com um total de 254 participações, a etapa de Validação recebeu contribuições dos munícipes através de formulários:

- Físicos **(0,8%)**, disponibilizados nas oficinas, subprefeituras e SEPUD;
- Eletrônico **(7,1%)**, disponibilizado no site da Prefeitura.

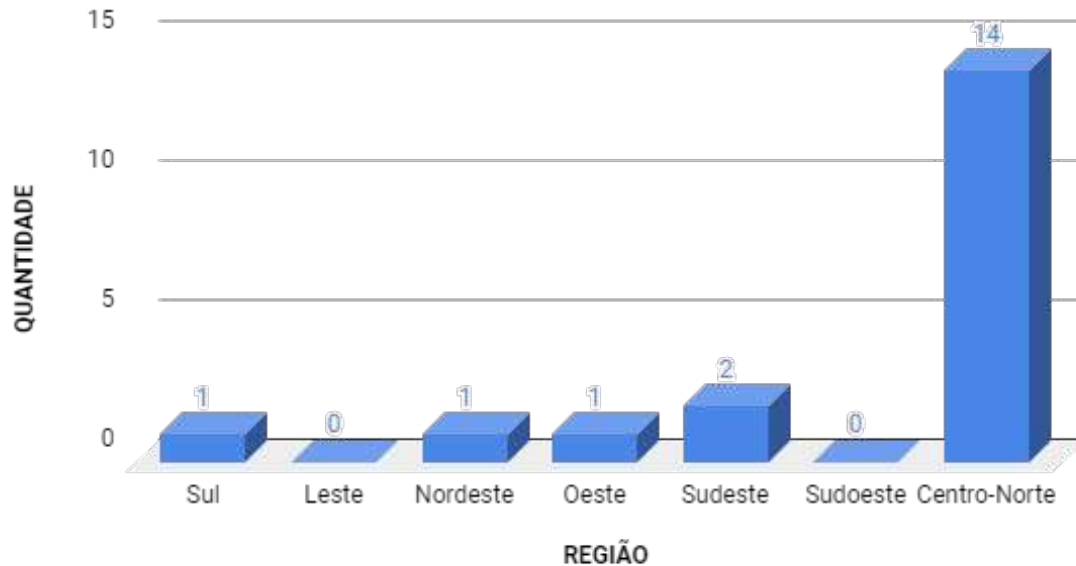
Nas oficinas, a aplicação da metodologia de Design Participativo permitiu aos presentes exporem e debaterem suas sugestões de forma coletiva. Esta foi a modalidade mais optada de participação **(92,1%)**.

### MODALIDADES DE PARTICIPAÇÃO

● FORMULÁRIO FÍSICO ● FORMULÁRIO ELETRÔNICO ● OFICINAS DE VALIDAÇÃO



## PARTICIPAÇÃO POR REGIÃO

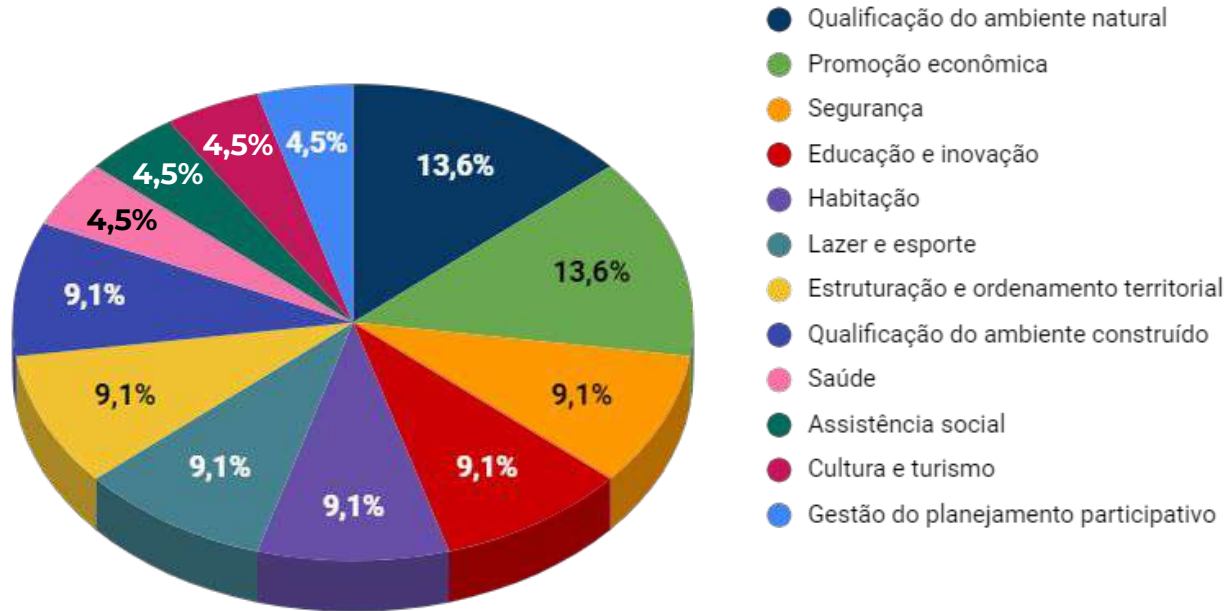


Por meio físico: 14 de agosto a 06 de setembro de 2018;

Por meio eletrônico: 10 de agosto a 10 de setembro de 2018;

Total de **20** participações.

## PARTICIPAÇÃO POR TEMA



Através dos formulários, os cidadãos puderam sugerir melhorias na Minuta de Revisão do Plano Diretor. A taxa de participação em cada tema está exposta no gráfico ao lado.



Dentro dos temas abordados, os termos que obtiveram destaque nas respostas dos formulários foram listados ao lado.





## OFICINAS DE VALIDAÇÃO

27 de agosto a 05 de setembro de 2018;

08 regiões das subprefeituras;

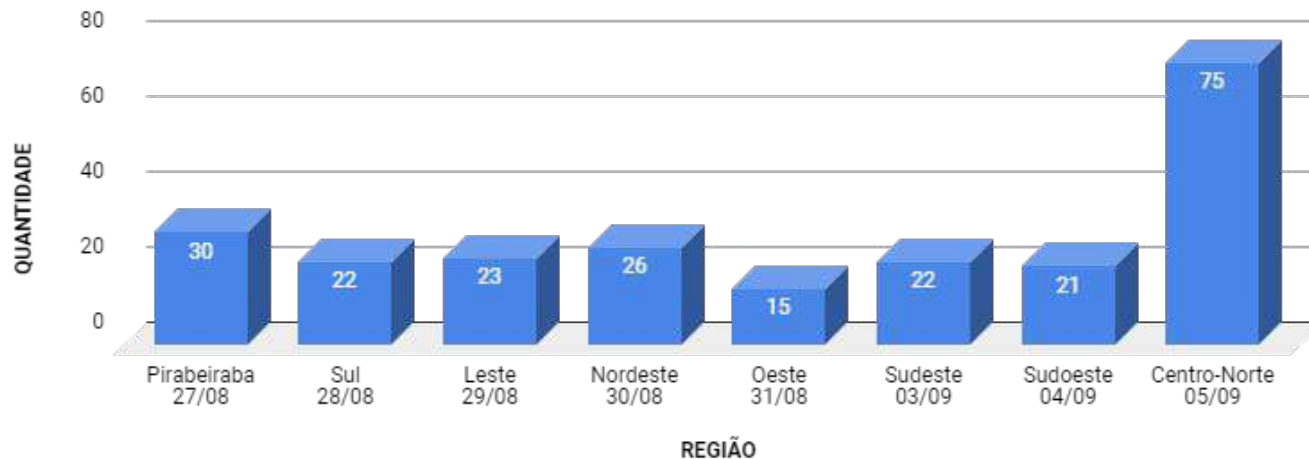
Total de **234** participações.

O relatório de resultados de cada oficina realizada nas 08 regiões está disponível no site da Prefeitura.

Para saber mais, acesse:

[Revisão do Plano Diretor do Município de Joinville.](#)

PARTICIPAÇÃO POR REGIÃO



## SÍNTESE OFICINAS DE VALIDAÇÃO

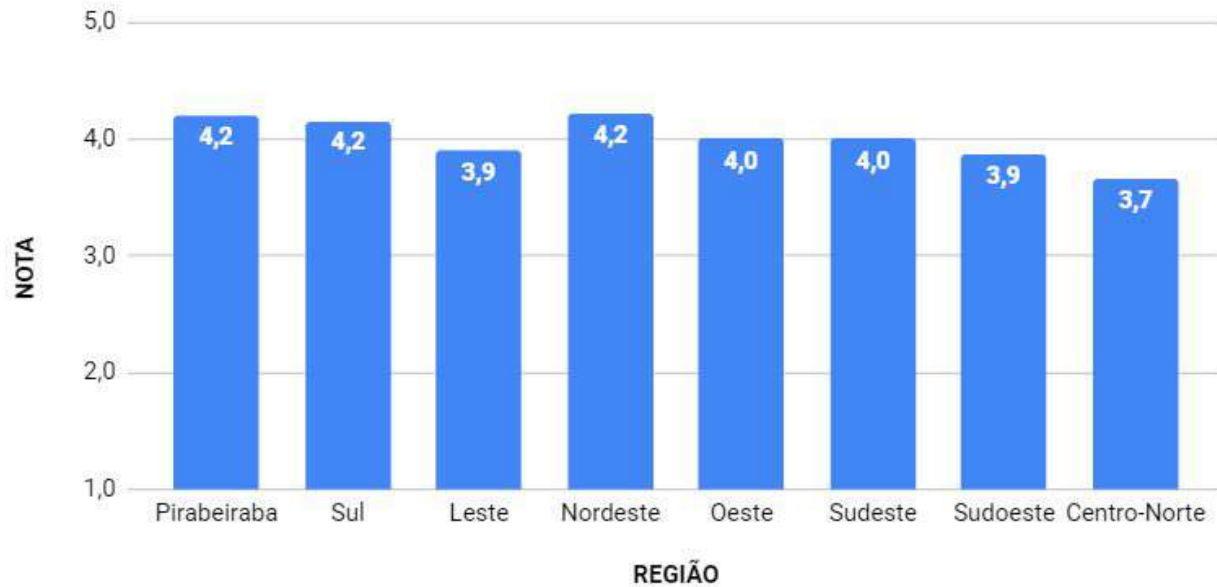
Nesta terceira etapa foram levantadas propostas de diretrizes, ações e alterações para cada temática que compõe o Plano Diretor de Joinville.

As sugestões foram pautadas também nos diagnósticos oriundos das Oficinas da Primeira Etapa, e foram elaboradas e discutidas de forma participativa. Dentre as sugestões, foram elencadas as de maior relevância.

A síntese de cada temática é apresentada a seguir em formato de texto e nuvem de palavras:



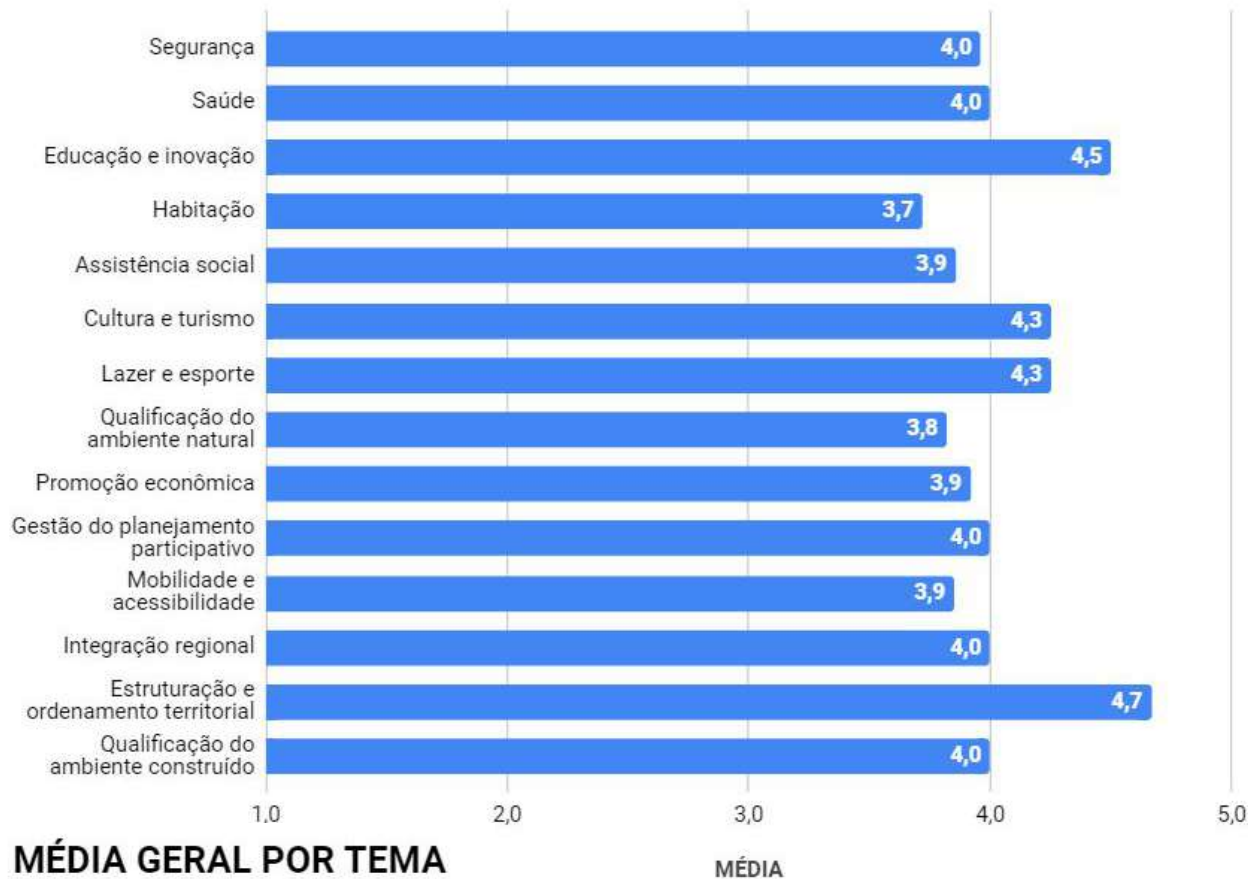
## MÉDIA GERAL POR OFICINA



A média obtida para o conteúdo geral de revisão do Plano Diretor em cada oficina, através das notas atribuídas pelos participantes, encontra-se no gráfico ao lado.



# OFICINAS DE VALIDAÇÃO



A nota média obtida para cada tema avaliado pelos participantes, durante as oito oficinas, encontra-se no gráfico ao lado.



Sobressaíram temas atrelados ao

- **Fortalecimento da Guarda Municipal** incluindo aumento do efetivo para maior abrangência na prevenção;
- **Plano da Defesa Civil** com melhora e adequação;
- **Tecnologia de monitoramento** ampliando a implantação de câmeras nas vias e centro de vigilância para observação e instrução de agentes em campo.



Sobressaíram temas atrelados à

- **Desburocratização** dos procedimentos internos das unidades de saúde;
- **Atualização dos servidores** para um atendimento mais humano e eficiente;
- **Registro integrado do paciente** para que o prontuário possa ser acessado em toda a rede.

Equipamentos públicos  
Ações intersetoriais  
OMS  
Publicidade da informação  
Plano Municipal de Saúde  
Acesso resolutivo  
**Desburocratização**  
**Registro integrado do paciente**  
Tecnologia  
Implantação de sistema  
Atualização dos servidores

Sobressaíram temas atrelados ao

- **Turno integral** ampliando o tempo de permanência de crianças em espaços educativos, com atividades extracurriculares;
- **Demanda de novas vagas** ampliando a capacidade da rede escolar municipal;
- **Valorização dos profissionais** com a constante capacitação e inserção de novas metodologias de ensino.

Novas metodologias  
Demanda de novas vagas  
Valorização  
**Turno integral**  
Unificação do plano de ensino



Sobressaíram temas atrelados à

- **Regularização fundiária** de imóveis localizados em áreas providas de infraestrutura;
- **Fiscalização** em áreas inadequadas e ou sem infraestrutura para moradia;
- **Desburocratização** de processos, de modo que famílias de baixa renda tenham maior facilidade de acesso à regularização de seus imóveis.

*Controle da área rural  
Fomentar discussão  
Desburocratização*

**Regularização  
Fiscalização**



Sobressaíram temas atrelados ao

- **Aumento do efetivo** ampliando e qualificando a capacidade de atendimento no CRAS e CREA;
- **Divulgação de informações** ampliando o conhecimento da população sobre as competências da Secretaria de Assistência Social;
- **Intersetorialidade** com ações focadas na promoção de produtos sociais em comum.

*Intermediação de mão de obra*  
*Ampliação*  
*Divulgação de informações*  
*Intersetorialidade*  
*Reabilitação*  
*Metas*  
**Aumento de efetivo**  
*Repasse do Imposto de Renda*  
*Gestão integrada*  
*Envolvimento da sociedade*

Sobressaíram temas atrelados ao

- **Cicloturismo** a fim ampliar a gama de opções turísticas da cidade;
- **Turismo rural** no sentido de fortalecimento e integrado ao cicloturismo;
- **Plataforma digital** para maior ampliação divulgação dos eventos da cidade.

*Cicloturismo*  
*Indicadores de resultados*  
*Plataforma digital de divulgação*  
*Turismo rural*  
*Inclusão do turismo*  
*Avaliação dos indicadores*

Sobressaíram temas atrelados ao

- **Uso das quadras escolares** ampliando a oferta de espaços para a prática esportiva e recreação;
- **Incentivo à diferentes modalidades** não tradicionais;
- **Divulgação** das ações da secretaria sobre eventos relacionados à temática.

*Parcerias público-privadas*  
*Incentivo a diferentes modalidades*  
**Uso das quadras escolares**  
*Divulgação*

Sobressaíram temas atrelados ao

- **Mapeamento** de áreas de proteção, risco ou irregularmente ocupadas;
- **Topos de morro** no sentido de preservação;
- **Conscientização** através de ações educativas em escolas e demais órgãos de divulgação.

Expansão urbana  
Manutenção florestal  
Zoneamento econômico  
Pagamento por serviços ambientais  
ARIEs  
Topos de morro  
Mapeamento  
Usos em vazios urbanos  
Plano de gerenciamento costeiro  
Cota 40  
Conscientização  
Desburocratização  
Áreas protegidas



Sobressaíram temas atrelados à

- **Simplificação de processos** promovendo agilidade ao empreendedor;
- **Interligação educação e emprego** no sentido de garantir mão de obra local especializada;
- **Investimento em infraestrutura básica** para ofertar melhores áreas para implantação de empreendimentos.

*Baía da Babitonga*  
*Interligação educação e emprego*  
*Investimento em infraestrutura básica*  
*Redução de gastos públicos*  
**Simplificação de processos**  
*Turismo*  
*Plano de Mobilidade*  
*Indústrias do Centro*



Sobressaíram temas atrelados à

- **Participação** a fim de promover maior engajamento da sociedade civil organizada;
- **Participação não governamental** garantindo a representação de todas as classes civis;
- **App Cidadão** ampliando a oferta de canais para participação popular.

App Cidadão  
Participação  
Participação não governamental

Sobressaíram temas atrelados ao

- **Sistema cicloviário** melhorando a qualidade e ampliando a rede;
- **Diversidade de modais** ampliando as opções de transitar pela cidade ;
- **Educação no trânsito** através de ações educativas em escolas e demais canais de comunicação.

*Integração de terminais*

*Integração com bicicleta*

*Transporte ativo Eixo de ligação*

*Diversidade de modais*  
*Aumento da frota de ônibus*

**Sistema cicloviário**

*Educação no trânsito*

*Manutenção permanente*

*Transporte público*

*Bicicleta compartilhada*

*Liberação Beira-rio*

*Caminhabilidade*  
*Interligação viária*



Sobressaíram temas atrelados à

- **Integração cultural e turística** através de roteiros que explorem esses potenciais, em conjunto com os municípios limieiros.

*Integração cultural*  
*Integração turística*





Sobressaíram temas atrelados à

- **Fachada ativa** promovendo maior vitalidade urbana;
- **Fluidez da malha viária** promovendo melhor escoamento do trânsito;
- **Adensamento** a fim de promover a contenção do perímetro urbano.

Adensamento  
Resiliência da cidade  
**Fachada ativa**  
Fluidez da malha viária  
Área de fruição

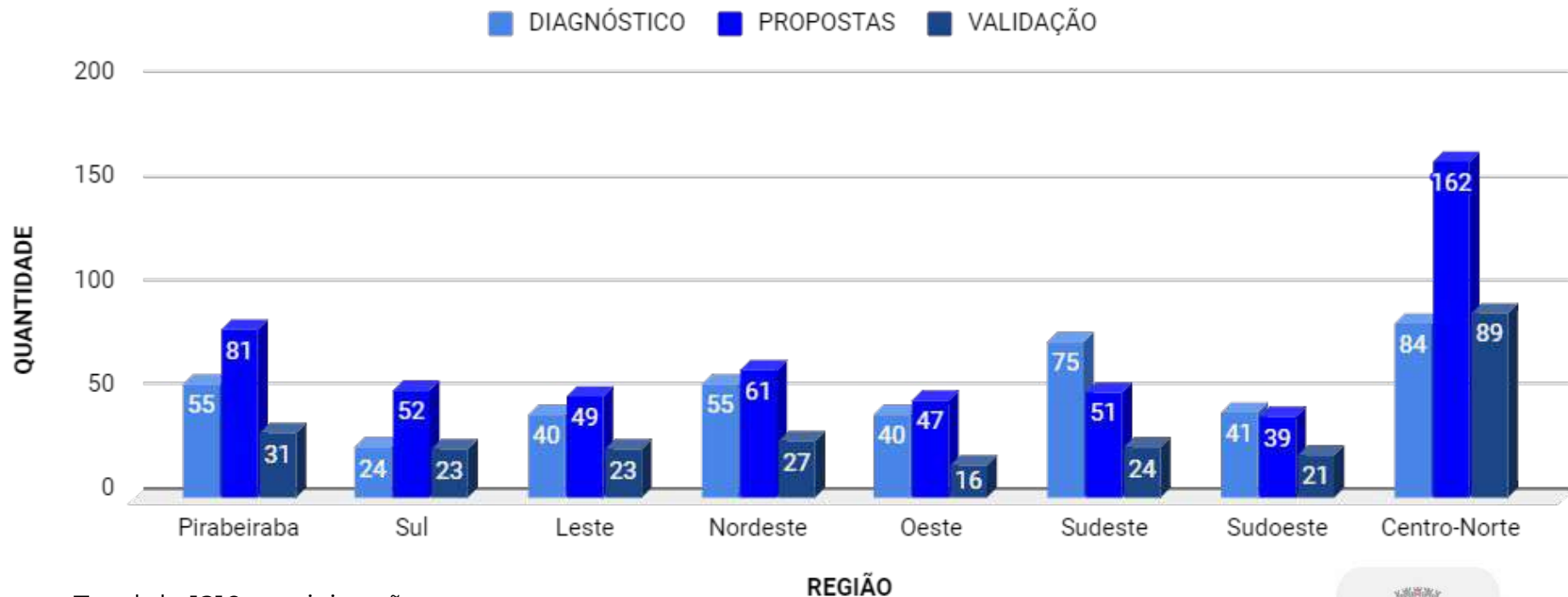


Sobressaíram temas atrelados à

- **LOT com PlanMob** no sentido de alinhar planejamento urbano de acordo com a estrutura viária;
- **Polos geradores de tráfego** identificando potenciais nós e promovendo melhor fluidez do trânsito;
- **Audiências** acerca de empreendimentos de alto impacto, através do EIV.

*Audiências públicas*  
*LOT com Planmob*  
*Polos geradores de tráfego*  
*Fortalecimento*  
*Divulgação*

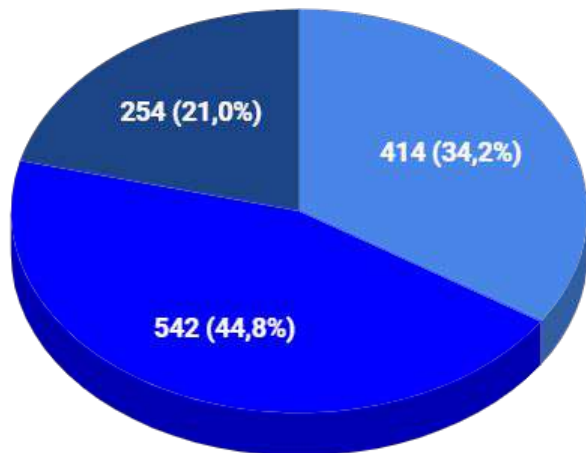
## PARTICIPAÇÃO DAS REGIÕES POR ETAPA



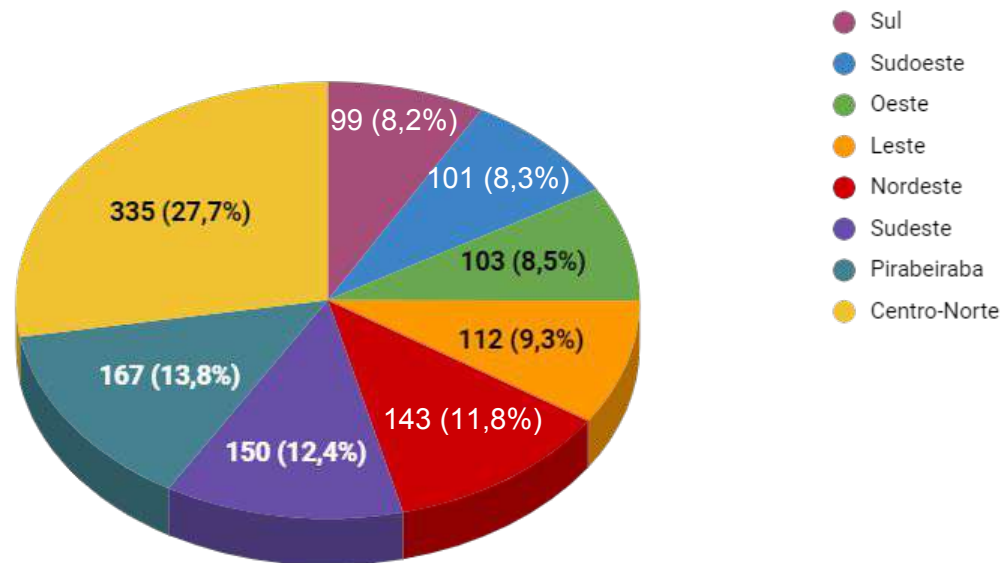
Total de 1210 participações.

## PARTICIPAÇÃO POR ETAPA

● DIAGNÓSTICO ● PROPOSTAS ● VALIDAÇÃO



## PARTICIPAÇÃO POR REGIÃO



Total de 1.210 participações.

Os resultados desta terceira etapa geraram insumos que, após avaliação técnica, enriquecem a proposta de Minuta de Lei de Revisão do Plano Diretor de Desenvolvimento Sustentável de Joinville.

Na próxima etapa, a minuta revisada será disponibilizada em formato digital e encaminhada ao Conselho da Cidade para avaliação.

Continue acompanhando e participando da Revisão do Plano Diretor.

Para saber mais, acesse:

[Revisão do Plano Diretor do Município de Joinville.](#)



**Muito  
obrigada.**

**Secretaria de Planejamento  
Urbano e Desenvolvimento  
Sustentável**



**Prefeitura de  
Joinville**